

**Projekt**

z dnia 14 stycznia 2026 r.

Zatwierdzony przez .....

**UCHWAŁA NR .....  
RADY GMINY REDZIKOWO**

z dnia ..... 2026 r.

**w sprawie nadania nazw ulic drogom publicznym oraz drogom wewnętrznym położonym na terenie miejscowości Redzikowo, obręb geodezyjny Redzikowo, gm. Redzikowo.**

Na podstawie: art. 18 ust. 2 pkt 13, art. 40 ust. 1 i art. 41 ust. 1 ustawy z dnia 8 marca 1990 roku o samorządzie gminnym (Dz. U. z 2025 r. poz. 1153, poz. 1436), art. 8 ust. 1a ustawy z dnia 21 marca 1985 r. o drogach publicznych (Dz. U. z 2025 r. poz. 889).

Rada Gminy Redzikowo uchwala, co następuje:

**§ 1.**

Drogom publicznym i drogom wewnętrznym położonym w miejscowości Redzikowo, gm. Redzikowo nadaje się następujące nazwy ulic:

1. WOJSKOWA - obejmująca działki gruntu oznaczone numerami 43/75, 354/4;
2. PILOTÓW - obejmująca działki gruntu oznaczone numerami 358/5, 361;
3. LOTNICZA - obejmująca działki gruntu oznaczone numerami 356/3, 357/2;
4. STARTOWA - obejmująca działkę gruntu oznaczoną numerem 359/1;
5. REKREACYJNA - obejmująca działki gruntu oznaczone numerami 43/47, 43/32;
6. SŁUPSKA - obejmująca działki gruntu oznaczone numerami 32/2, 35/2, 41/2, 34, 19/20, 19/22, 125/10, 40, 20/2, 39, 36/2, 37/2, 19/11, 5/2, 6/2, 8/3, 19/9, 125/9, 1/82, 5/54, 5/58, 5/60, 5/62, 5/64, 5/65, 6/6, 19/23, 21/5, 21/2, 43/84, 355/5, 357/1, 360/15, 524/7, 524/9, 529/1, 531/2, 531/1, 6/5, 3/358, 19/18, 19/24 (częściowo), 524/8;
7. SŁONECZNA - obejmująca działkę gruntu oznaczoną numerem 1/17;
8. SZKOLNA - obejmująca działkę gruntu oznaczoną numerem 50;
9. KRÓTKA - obejmująca działki gruntu oznaczone numerami 47/2, 49;
10. PARKOWA - obejmująca działkę gruntu oznaczoną numerem 15/2;
11. SPACEROWA - obejmująca działki gruntu oznaczone numerami 16 (częściowo), 3/183, 3/237, 3/372, 3/373, 3/374, 3/390, 3/354, 3/242 (częściowo), 3/350, 3/359, 3/382, 3/392, 3/398, 524/10, 3/399, 3/380, 3/352, 3/362, 3/360, 3/364, 3/366, 3/368, 3/370.

**§ 2.**

1. Przebieg dróg, o których mowa w § 1 ust. 1 - 6 został określony w załączniku graficznym nr 1 do niniejszej uchwały.

2. Przebieg dróg, o których mowa w § 1 ust. 6 - 11 został określony w załączniku graficznym nr 2 do niniejszej uchwały.







**§ 3.**

Wykonanie uchwały powierza się Wójtowi Gminy Redzikowo.

#### § 4.

Uchwała wchodzi w życie po upływie 14 dni od dnia ogłoszenia w Dzienniku Urzędowym Województwa Pomorskiego.







# Redzikowo, gmina Redzikowo

- |   |              |   |                 |
|---|--------------|---|-----------------|
|  | ul. Wojskowa |  | ul. Startowa    |
|  | ul. Pilotów  |  | ul. Rekreacyjna |
|  | ul. Lotnicza |  | ul. Słupska     |

Załącznik nr 1 do uchwały nr .....  
Rady Gminy Redzikowo  
z dnia ..... 2026 r.



# Redzikowo, gm. Redzikowo

- |   |             |   |               |   |               |
|---|-------------|---|---------------|---|---------------|
|  | ul. Krótka  |  | ul. Parkowa   |  | ul. Spacerowa |
|  | ul. Szkolna |  | ul. Słoneczna |  | ul. Słupska   |

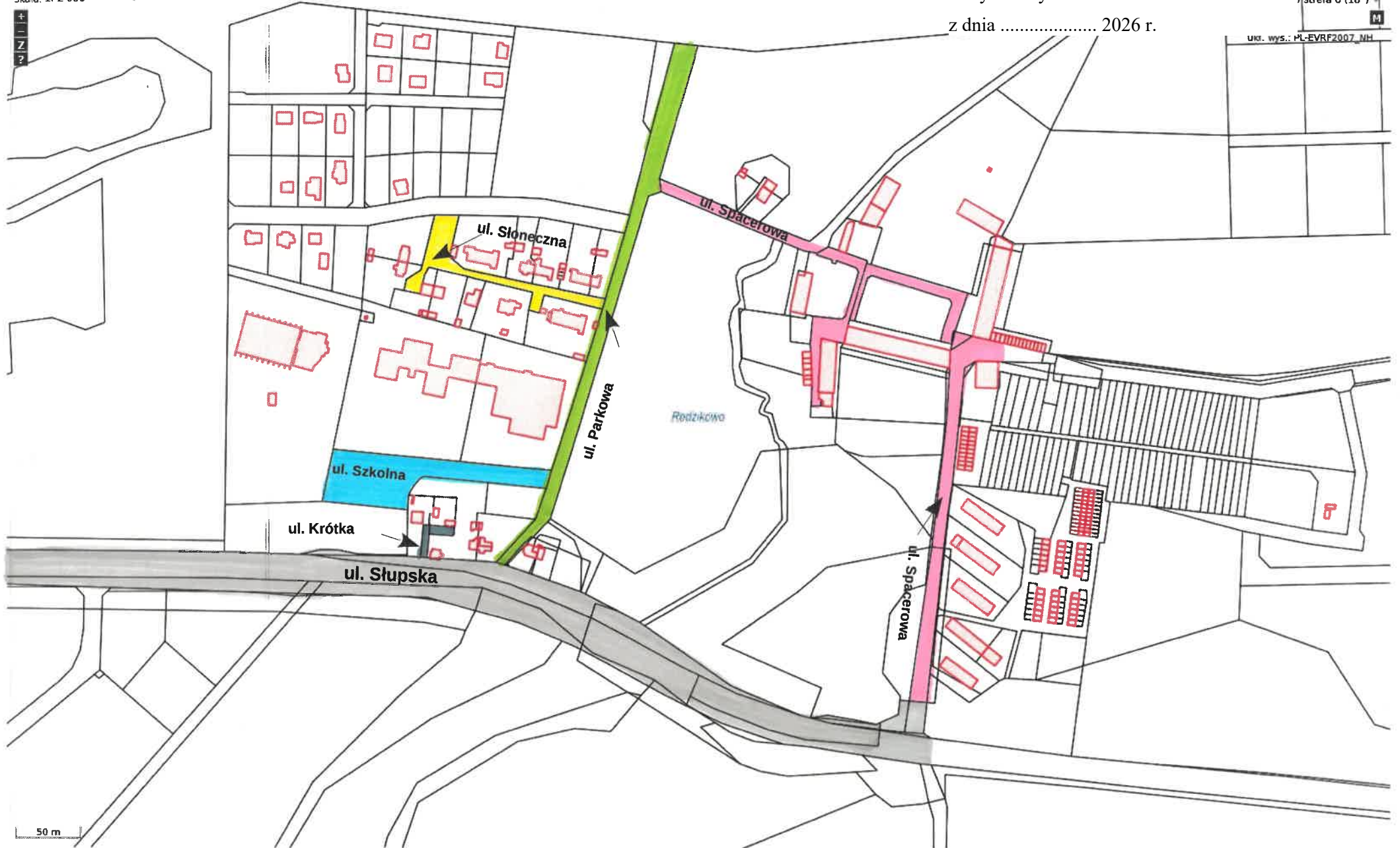
Skala: 1: 2 000



Załącznik nr 2 do uchwały nr .....  
Rady Gminy Redzikowo  
z dnia ..... 2026 r.

strefa 6 (18')

ukl. wys.: PL-EVRF2007\_NH



## Uzasadnienie

**Przedmiotem uchwały jest nadanie nazw ulic w miejscowości Redzikowo, gm. Redzikowo.**

### 1) Przedstawienie istniejącego stanu

Obecnie na terenie miejscowości Redzikowo, gm. Redzikowo w przeważającej części nie zostały nadane nazwy ulic dla dróg wewnętrznych oraz dróg publicznych.

### 2) Wyjaśnienie potrzeb i celu podjęcia uchwały

Zgodnie z art. 18 ust. 2 pkt 13 ustawy z dnia 8 marca 1990 r. o samorządzie gminnym, do wyłącznej właściwości rady gminy należy podejmowanie uchwał w sprawach herbu gminy, nazw ulic i placów będących drogami publicznymi lub dróg wewnętrznych w rozumieniu ustawy z dnia 21 marca 1985 r. o drogach publicznych (Dz. U. z 2025 r. poz. 889), a także w sprawach wznoszenia pomników. Natomiast art. 8 ust. 1a ustawy o drogach publicznych stanowi, że podjęcie uchwały dotyczącej nadania nazwy drodze wewnętrznej wymaga uzyskania pisemnej zgody właścicieli terenów, na których droga ta jest zlokalizowana.

Do Urzędu Gminy Redzikowo wpłynęły wnioski Rady Sołectkiej Sołectwa Redzikowo oraz Zarządu Osiedla Redzikowo zawierające propozycje nazw ulic dla miejscowości Redzikowo. Zaproponowano następujące nazwy: ul. Parkowa, ul. Krótka, ul. Szkolna, ul. Spacerowa, ul. Słoneczna, ul. Słupska, ul. Garnizonowa, ul. Lotników Słupskich, ul. Eskadrowa oraz ul. Dywizjonowa. Wójt Gminy Redzikowo, po analizie przedstawionych propozycji, opublikował w dniu 4 listopada 2025 r. na stronie internetowej Urzędu Gminy ogłoszenie o zamiarze wprowadzenia nazw ulic w miejscowości Redzikowo. Jednocześnie przedstawił dodatkowe propozycje nazw dla wybranych dróg, tj.: ul. Kosmonautów, ul. Szybowcowa, ul. Pilotów oraz ul. Ładowiskowa.

W trakcie konsultacji społecznych mieszkańcy mieli możliwość zgłaszania uwag oraz własnych propozycji nazw ulic. W wyznaczonym terminie wpłynęły trzy wnioski. Ponadto organ wykonawczy wskazał zasadność nadania dodatkowej nazwy – ul. Wojskowa – dla drogi stanowiącej działki nr 43/75 i nr 354/4 obręb Redzikowo, przy której zlokalizowana jest jedna firma oraz wjazd na jednostkę wojskową.

Mając na uwadze powyższe, a także opinie mieszkańców wyrażone w toku konsultacji, proponuje się nadanie nazw ulic w miejscowości Redzikowo w brzmieniu określonym w niniejszej uchwale.

### 3) Wykazanie różnic między dotychczasowym a projektowanym stanem prawnym

Teren, na którym zlokalizowane są działki objęte niniejszą uchwałą, pełni funkcję dróg publicznych oraz dróg wewnętrznych. Stanowią one własność Gminy Redzikowo, z wyjątkiem drogi publicznej – ul. Słupskiej – która jest własnością Powiatu Słupskiego i w części Skarbu Państwa w zarządzie Generalnej Dyrekcji Dróg Krajowych i Autostrad. Dotychczas przedmiotowym drogom nie zostały nadane nazwy, w związku z czym podjęcie uchwały w tym zakresie umożliwi uporządkowanie istniejącego układu komunikacyjnego oraz zapewni przejrzystość w nadawaniu numeracji porządkowej nieruchomości zlokalizowanych bezpośrednio przy tych drogach.

### 4) Charakterystyka przewidywanych skutków społecznych i gospodarczych

Należy zwrócić szczególną uwagę, iż nadanie nazw ulic służy bezpieczeństwu mieszkańców oraz precyzuje lokalizację nieruchomości, m.in. dla służb ratowniczych.

### 5) Skutki finansowe związane z wejściem w życie uchwały

Przedmiotowa zmiana niesie ze sobą wydatki dla mieszkańców miejscowości Redzikowo, związane m.in. ze zmianą numeracji budynków bezpośrednio przylegających do dróg objętych niniejszą uchwałą. Głównym wydatkiem, który będzie poniesiony ze strony gminy to wykonanie tabliczek z nazwami ulic.

Wobec powyższego należało podjąć niniejszą uchwałę.